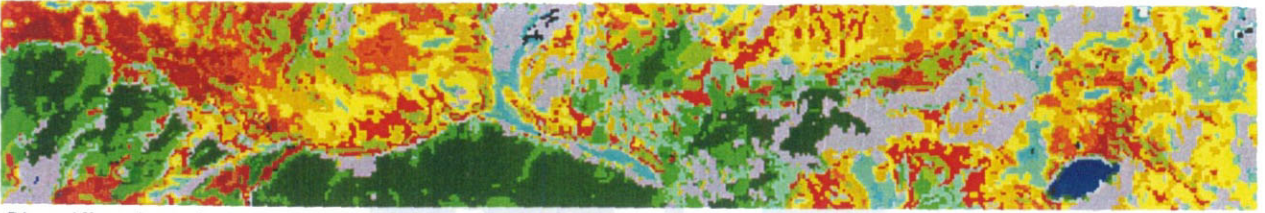





















ANNEXE N° 11

Légende de la cartographie physionomique de la végétation d'altitude du Parc National du Mercantour



Classification de la scène SPOT du 12/07/98. Essai "classif6"

	eaux	Eaux
	neige	Neige, glaciers, névés
	roc	Rochers
	e1	Eboulis stériles / peu végétalisés
	e2	Eboulis assez bien végétalisés
	hm	Formations mixtes herbacé / minéral
	p1	Pelouses ouvertes
	p2	Pelouses rases
	p3	Pelouses de production médiocre
	p4	Pelouses de production moyenne
	p5	Pelouses de forte production
	p6	Pelouses de très forte production
	rep	Reposoirs
	landes	Landes denses
	fores	Forêts résineux denses
	mc_r	Mélézins clairs sur rochers
	mc-h	Mélézins clairs sur herbe
	ff	Forêts de feuillus
		Pixels non classés